


QUEDA HISTÓRICA NO DESMATAMENTO DA MATA ATLÂNTICA 2016-2017 teve a menor área desmatada desde 1985*

* Série histórica do monitoramento
SOS Mata atlântica e **INPE**



1,9
MILHÃO

**DE HECTARES
DESMATADOS
ENTRE 1985 E 2017**

área **equivalente**
ao território do
estado do **Sergipe**

7 ESTADOS
BEIRAM O
**DESMATAMENTO
ZERO***

*desflorestamento em torno de **100 ha (hectares)**

Ceará	5ha
Espírito Santo	5ha
Rio Grande do Norte	23ha
Rio de Janeiro	49ha
Paraíba	63ha
São Paulo	90ha
Mato Grosso do Sul	116ha

AÇÕES COM
**RESULTADOS
POSITIVOS**



**Moratória para autorização
de supressão de vegetação**
(caso de Minas Gerais)



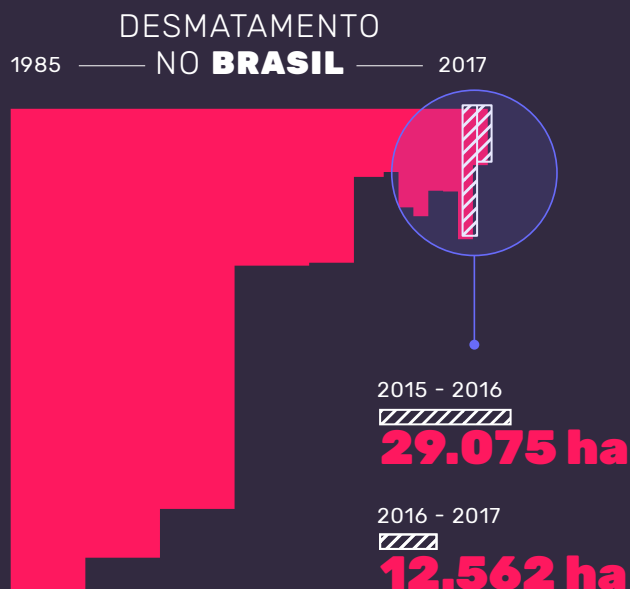
**Maior fiscalização
e autuação**

A MATA ATLÂNTICA É UMA DAS FLORESTAS MAIS RICAS EM DIVERSIDADE DE ESPÉCIES E AMEAÇADAS DO PLANETA.

Ela é a casa da maioria dos brasileiros, abriga cerca de **72% da população**, **sete das nove maiores bacias hidrográficas do país** e **três dos maiores centros urbanos do continente sul americano**. Essa floresta possibilita atividades essenciais para a nossa economia – como a agricultura, a pesca, a geração de energia, o turismo e o lazer.

REDUÇÃO DO DESMATAMENTO DA MATA ATLÂNTICA

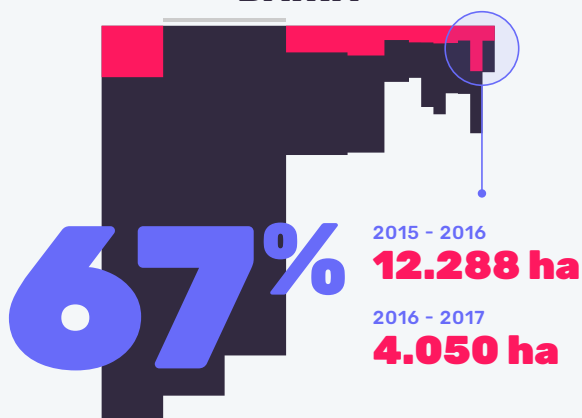
Houve uma **queda de 56,8% no desmatamento** do bioma em relação ao período anterior.



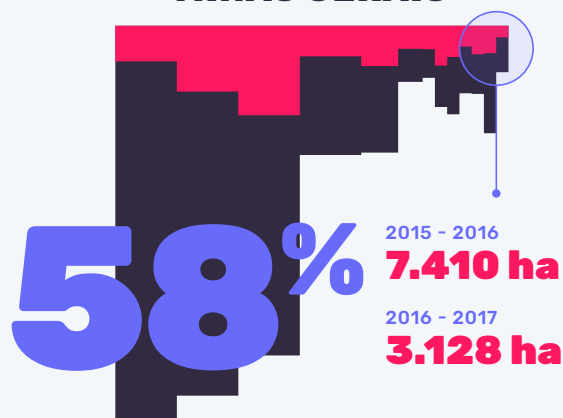
ESTADOS ONDE A REDUÇÃO FOI MAIOR

■ = 3,3 mil hectares ——— período não informado

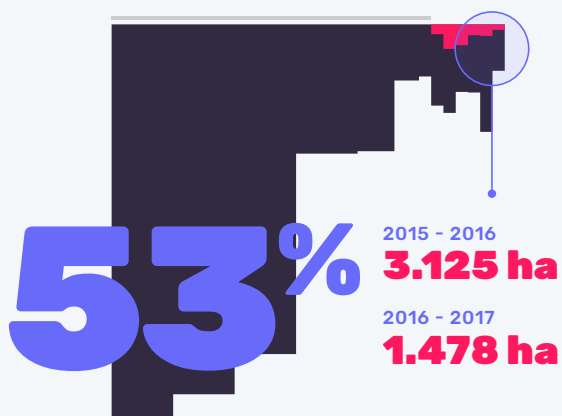
BAHIA



MINAS GERAIS



PIAUI



PARANÁ

